

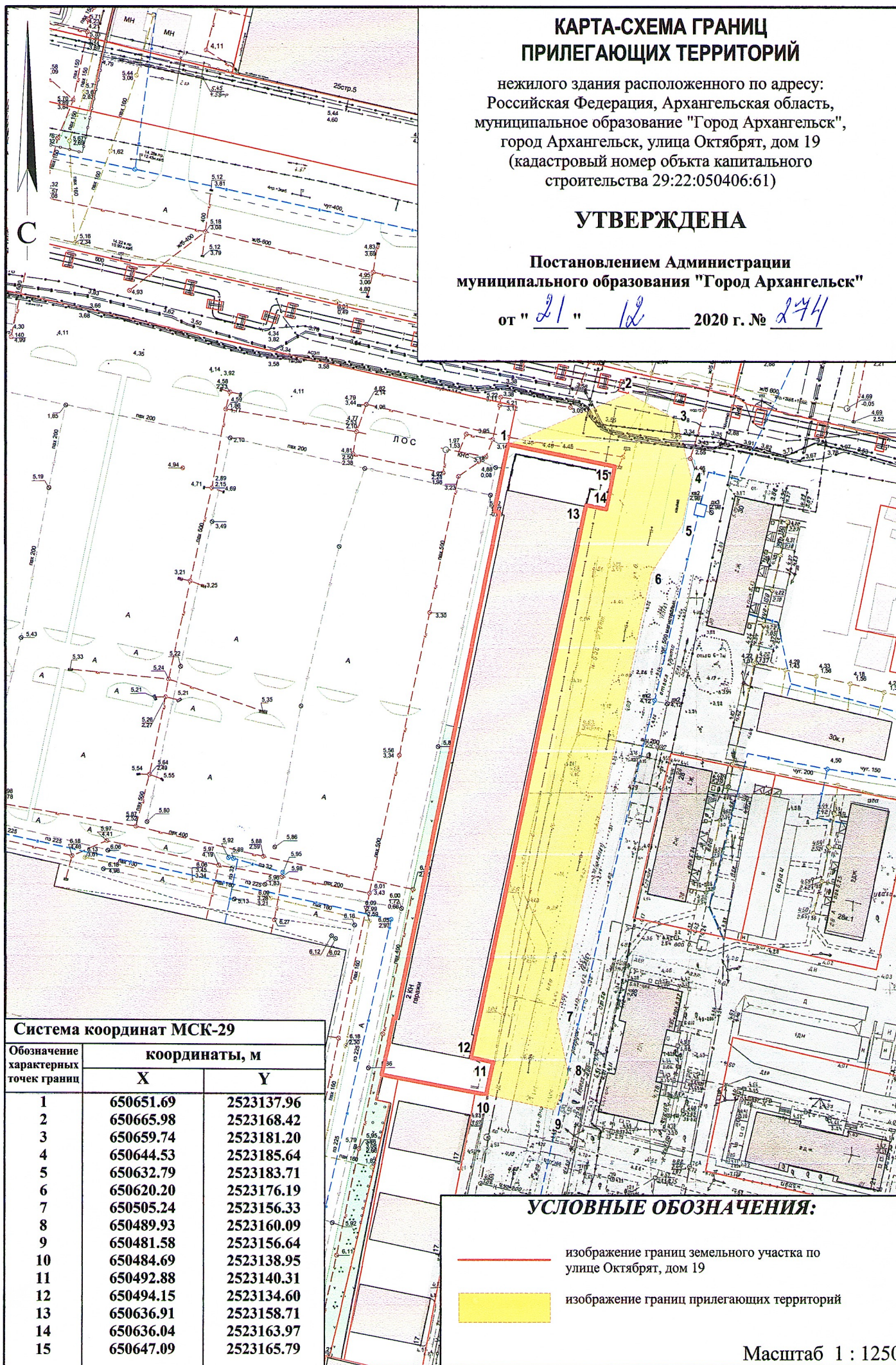
КАРТА-СХЕМА ГРАНИЦ ПРИЛЕГАЮЩИХ ТЕРРИТОРИЙ

нежилого здания расположенного по адресу:
Российская Федерация, Архангельская область,
муниципальное образование "Город Архангельск",
город Архангельск, улица Октябрат, дом 19
(кадастровый номер объекта капитального
строительства 29:22:050406:61)

УТВЕРЖДЕНА

Постановлением Администрации
муниципального образования "Город Архангельск"



от " 21 " 12 2020 г. № 274



Система координат МСК-29

Обозначение характерных точек границ	координаты, м	
	X	Y
1	650651.69	2523137.96
2	650665.98	2523168.42
3	650659.74	2523181.20
4	650644.53	2523185.64
5	650632.79	2523183.71
6	650620.20	2523176.19
7	650505.24	2523156.33
8	650489.93	2523160.09
9	650481.58	2523156.64
10	650484.69	2523138.95
11	650492.88	2523140.31
12	650494.15	2523134.60
13	650636.91	2523158.71
14	650636.04	2523163.97
15	650647.09	2523165.79

УСЛОВНЫЕ ОБОЗНАЧЕНИЯ:

-  изображение границ земельного участка по
улице Октябрат, дом 19
-  изображение границ прилегающих территорий

Масштаб 1 : 1250